

















WEGWIJZER & UURROOSTER / ITINÉRAIRE & HORAIRE / TRACK & SCHEDULE

versie 15/4/15

km +	km -		straat / rue	40 km/h	45 km/h
OOST-VLAANDEREN					
BRAKEL					
0	5,8		Hoogstraat	12:00	12:00
0,1	5,7		Kasteelstraat	12:00	12:00
0,7	5,1	 	N8 - Herreweg	12:01	12:00
1,1	4,7		N8 - Jagersstraat	12:01	12:01
1,7	4,1		N8 - Kleibergstraat	12:02	12:02
3,1	2,7		N8 - Oudenaardsestraat	12:04	12:04
5,8	0,0		N8 - Oudenaardsestraat	12:08	12:07
HOREBEKE					
OFFICIELE START / DÉPART OFFICIEL					
0,0	199,2		N8 - Oudenaardsestraat (Café t'Gaaiken")	12:08	12:07
0,2	199,0		N8 / N454 - Heerweg	12:09	12:08
2,0	197,2		N454 - Dorpsstraat	12:11	12:10
3,5	195,7		N454 - Broekestraat	12:13	12:12
ZWALM					
5,3	193,9		N454 - Boekelbaan	12:16	12:14
6,0	193,2	 	1 - Marlboroughstraat	12:17	12:15
BRAKEL					
7,3	191,9		Boekelstraat	12:19	12:17
8,3	190,9		N415 - Gentsestraat	12:21	12:18




10,6	188,6		Kleibergstraat	12:24	12:21
12,3	186,9		Meerbeekstraat	12:27	12:24
13,1	186,1	 	Driehoekstraat	12:28	12:25
13,8	185,4		N462 - Watermolenstraat	12:29	12:26
14,1	185,1		Watermolenstraat	12:29	12:26
14,3	184,9		Neerstraat	12:30	12:26
14,7	184,5		Hoogstraat - Passage Startplaats / Départ	12:30	12:27
14,8	184,4		Kasteelstraat	12:30	12:27
15,4	183,8	 	N493 - Geraardbergsestraat	12:31	12:28
15,7	183,5		N493 - Geraardbergsestraat	12:32	12:28
17,5	181,7		N493 - Steenweg	12:34	12:31

GERAARDSBERGEN

19,7	179,5		N493 - Oudenaardsestraat	12:38	12:34
24,5	174,7		N42 - Astridlaan	12:45	12:40
25,1	174,1	 	2 - N495 - Zonnebloemstraat	12:46	12:41
25,8	173,4	  	2 - N495 - Zonnebloemstraat	12:47	12:42
27,1	172,1		N495 - Edingseweg	12:49	12:43
30,0	169,2		Spoorweg / Chemin de fer - MOERBEKE	12:53	12:47
31,7	167,5		N263 - Beverstraat	12:56	12:50

VLAAMS BRABANT

BEVER

33,2	166,0		N263 - Bosstraat	12:58	12:52
34,1	165,1		N263 - Eeckhout	12:59	12:53
34,9	164,3		N263 - Plaats	13:01	12:54




35,0	164,2		N263 - Kerkhove	13:01	12:54
36,1	163,1		N263 - Commijn	13:02	12:55

HAINAUT




SILLY
























37,7	161,5		N263 - Rue de Grammont	13:05	12:58
39,7	159,5		N263 - Rue Cavée	13:08	13:00
40,2	159,0		N263 - Rue Thabor	13:09	13:01
40,6	158,6		N263 - Place de Bassilly	13:09	13:01
40,7	158,5		N263 - Rue des Écoles	13:09	13:02
41,1	158,1		Rue de la Nouvelle Gare	13:10	13:02
42,4	156,8		Rue de Bassily	13:12	13:04
43,7	155,5		Rue de St.-Marcoult	13:14	13:06
44,2	155,0		Rue de St.-Marcoult	13:15	13:06
45,0	154,2		 3 - Rue de St.-Marcoult	13:16	13:07
45,3	153,9		 3 - Rue de St.-Marcoult	13:16	13:08
46,4	152,8		 3 - Rue de St.-Marcoult	13:18	13:09


























ENGHIEN

















47,8	151,4		Rue de Chièvres	13:20	13:11
49,8	149,4		Rue de Labliau	13:23	13:14
50,6	148,6		Rue Verte Cache	13:24	13:15

SILLY (HOVES)

52,7	146,5		Rue de Labliau	13:27	13:18
53,7	145,5		Chaussée de Soignies	13:29	13:19
53,8	145,4		Rue du Moulin	13:29	13:19



54,2	145,0		Rue de Steenkerque	13:30	13:20
ENGHIEN					
55,9	143,3		Rue de la Bourlotte	13:32	13:22
BRAINE-LE-COMTE					
56,9	142,3		Rue du Haut Bosquet	13:34	13:23
58,1	141,1		Rue d'Enghien	13:35	13:25
58,4	140,8		Rue d'Enghien	13:36	13:25
60,7	138,5		Rue du Centre	13:39	13:28
61,0	138,2		Rue de Braine	13:40	13:29
61,6	137,6		Route de petit Roeulx	13:41	13:29
64,4	134,8		Rue des Martyrs	13:45	13:33
64,5	134,7		Rue Vieille Chaussée	13:45	13:33
64,7	134,5		N6 - Rue de Bruxelles	13:45	13:34
64,8	134,4		N6 - Rue Mayeur Etienne	13:45	13:34
65,0	134,2		N6 - Grand Place	13:46	13:34
65,1	134,1		N6 - Rue de Mons	13:46	13:34
65,6	133,6		Rue de Serbie	13:47	13:35
65,7	133,5		Rue d'Italie	13:47	13:35
65,8	133,4		Rue Neuve	13:47	13:35
66,0	133,2		Rue des Frères Dulait	13:47	13:35
66,3	132,9	 	Chemin du Pont	13:48	13:36
66,7	132,5		N532 - Rue d'Ecaussinnes	13:48	13:36
69,9	129,3		Chemin aux Loups	13:53	13:40
71,4	127,8		Chemin aux Loups	13:55	13:42

73,7	125,5		N533 - Avenue du Marouset	13:59	13:46	
73,9	125,3		N533 - Rue des Archers	13:59	13:46	
74,2	125,0		N533 - Rue d'Henripoint	14:00	13:46	
76,8	122,4		Rue du Page	14:03	13:50	
76,9	122,3		Rue Pied'eau	14:04	13:50	
77,9	121,3	 	4 - Charly des Bois	14:05	13:51	
79,9	119,3		Rue du Pire	14:08	13:54	
80,4	118,8		Drève du Long Jour	14:09	13:54	
80,9	118,3		Rue de la Fontaine aux Boeufs	14:10	13:55	
82,2	117,0		Crête du Haut Bois	14:12	13:57	
82,4	116,8		Chemin du Haut Bois	14:12	13:57	
82,7	116,5		Rue des Aulnois	14:12	13:58	
83,7	115,5		Rue du Ronchy	14:14	13:59	
84,5	114,7		Rue du Ronchy	14:15	14:00	
84,6	114,6		Rue de la Butte	14:15	14:00	
85,0	114,2		Place du Bois d'Enghien	14:16	14:01	
85,1	114,1		Rue de la Liberation	14:16	14:01	
86,9	112,3		N6 - Chaussée de Bruxelles	14:19	14:03	
88,5	110,7		N6 - Rue de Bruxelles	14:21	14:05	
89,3	109,9		N6 - Rue Mayeur Etienne	14:22	14:06	
89,5	109,7		N6 - Grand Place -	sprint intermediaire - tussensprint	14:22	14:07
89,6	109,6		N6 - Rue de Mons	14:23	14:07	
90,1	109,1		Rue de Serbie	14:23	14:07	
90,2	109,0		Rue d'Italie	14:24	14:08	









90,3	108,9		Rue Neuve	14:24	14:08
90,5	108,7		Rue des Frères Dulait	14:24	14:08
90,8	108,4	 	Chemin du Pont	14:24	14:08
91,2	108,0		N532 - Rue d'Ecaussinnes	14:25	14:09
94,4	104,8		Chemin aux Loups	14:30	14:13
95,9	103,3		Chemin aux Loups	14:32	14:15
98,2	101,0		N533 - Avenue du Marouset	14:36	14:18
98,4	100,8		N533 - Rue des Archers	14:36	14:18
98,7	100,5		N533 - Rue d'Henripont	14:36	14:19
101,4	97,8		N533 - Rue de Chenu	14:40	14:22
101,6	97,6		Rue Rosemont - Bevoorrading / Ravitaillement	14:41	14:23
103,4	95,8		Brug Kanaal Brussel-Charleroi / Pont Canal Bruxelles-Charleroi	14:43	14:25
103,6	95,6		N534 - Route Baccara	14:44	14:25
105,5	93,7	 	5 - N533 - Rue de Nivelles	14:46	14:28







BRABANT WALLON

NIVELLES

107,5	91,7		N533 - Chaussée de Soignies	14:49	14:31
108,2	91,0		Route d'Ittre	14:51	14:32

ITTRE








108,4	90,8		Rue du Croiseau	14:51	14:32
111,0	88,2	 	Rue de Huleu	14:55	14:35
112,4	86,8	 	N280 - Rue Basse	14:57	14:37
112,9	86,3		N280 - Rue du Centenaire	14:58	14:38
113,4	85,8	 	N280 - Rue de la Montagne	14:58	14:38

113,7	85,5		 6 - N280 - Rue de Haut-Ittre	14:59	14:39
114,8	84,4		N280 - Rue des Fonds	15:00	14:40
115,3	83,9		N280 - Rue des Hauts du Ry Ternel	15:01	14:41
115,8	83,4		N280 - Boulevard Piron	15:02	14:42
116,5	82,7		N280 - Chaussée de Nivelles	15:03	14:43




BRAINE-L'ALLEUD







117,3	81,9		N280 - Rue de Hal	15:04	14:44
118,4	80,8		N280 - Rue Armand de Moor	15:06	14:45
118,9	80,3		N280 - Rue du Bois Planté	15:07	14:46
120,8	78,4		N280 - Rue de l'Épine Pucelle	15:09	14:48
121,6	77,6		N27 - Grand Route	15:11	14:49
122,6	76,6		Rue Raymond Lebleux	15:12	14:51

GENAPPE







124,3	74,9		Route de Lillois	15:15	14:53
129,1	70,1		N237 - Chaussée de Nivelles	15:22	14:59
130,5	68,7		N237 - Rue Jos Berger	15:24	15:01
130,8	68,4		Rue de Bruxelles	15:24	15:02
131,2	68,0		Rue de Glabais	15:25	15:02
131,4	67,8		N271 - Rue Emile Marcq	15:25	15:02
133,1	66,1		N271 - Rue des Croix du Feu	15:28	15:05
133,5	65,7		N271 - Rue Reine Astrid	15:28	15:05

LASNE

134,7	64,5		N271 - Route de l'État	15:30	15:07
140,5	58,7	 	N271 - Rue de l'Église	15:39	15:15









140,7	58,5		 7 - Route D'Ohain	15:39	15:15
141,9	57,3		N271 - Rue du Batty	15:41	15:16
142,4	56,8		N271 - Rue de Try Bara	15:42	15:17
142,9	56,3	 	Rue d'Hannonsart	15:43	15:18
143,3	55,9		Rue De Printemps	15:43	15:18
145,1	54,1		Rue de la Prison	15:46	15:21


LA HULPE

145,6	53,6		N253 - Avenue Reine Astrid	15:47	15:21
145,8	53,4	 	N253 - Avenue Reine Astrid	15:47	15:22
146,2	53,0	 	N253 - Avenue Reine Astrid	15:48	15:22
146,5	52,7	 	N253 - Avenue Reine Astrid	15:48	15:23
147,0	52,2		Rue des Combattants	15:49	15:23
147,9	51,3	 	N253 - Rue Francois Dubois	15:50	15:24
148,5	50,7	 	Place A. Favresse	15:51	15:25
148,6	50,6		Terhulpesteenweg	15:51	15:25

VLAAMS BRABANT

OVERIJSE

151,0	48,2		Poelweg	15:55	15:29
151,2	48,0		Rameistraat	15:55	15:29
152,4	46,8		Bergstraat	15:57	15:30
154,3	44,9	 	8 - Lanestraat	16:00	15:33
155,4	43,8		N4 - Waversessteenweg	16:01	15:34
156,2	43,0		Abstraat	16:03	15:36
158,8	40,4		A. Michielsplein	16:06	15:39

159,0	40,2		Leuvensestraat	16:07	15:39
-------	------	---	----------------	-------	-------


HULDENBERG



159,8	39,4		 9 - Holstheide	16:08	15:40
-------	------	---	--	-------	-------

160,8	38,4		Stroobantsstraat	16:09	15:42
-------	------	---	------------------	-------	-------

162,0	37,2		Koxberg	16:11	15:43
-------	------	---	---------	-------	-------

162,6	36,7		Elzasstraat	16:12	15:44
-------	------	---	-------------	-------	-------

163,0	36,3		N253 - R. Borremansstraat	16:13	15:45
-------	------	---	---------------------------	-------	-------

163,7	35,6		 10 - Smeysberg	16:14	15:45
-------	------	---	--	-------	-------

165,0	34,3		Stroobantstraat	16:16	15:47
-------	------	---	-----------------	-------	-------

166,7	32,6		Wolfshaegen	16:18	15:49
-------	------	---	-------------	-------	-------

169,7	29,6		Beekstraat	16:23	15:53
-------	------	--	------------	-------	-------

170,3	29,0		N253 - Dorpsstraat	16:24	15:54
-------	------	---	--------------------	-------	-------

172,8	26,5		Langestraat	16:27	15:58
-------	------	---	-------------	-------	-------

BERTEM

175,3	24,0		Neerijsesteenweg	16:31	16:01
-------	------	---	------------------	-------	-------

177,0	22,3		Dorpstraat	16:34	16:03
-------	------	---	------------	-------	-------

177,2	22,1		 11- Boskee	16:34	16:03
-------	------	---	--	-------	-------

178,0	21,3		Everbergsesteenweg	16:35	16:05
-------	------	---	--------------------	-------	-------

KORTENBERG

178,9	20,4		Hollestraat	16:36	16:06
-------	------	---	-------------	-------	-------

180,8	18,5		Twee Leeuwenstraat	16:39	16:08
-------	------	---	--------------------	-------	-------














181,3	18,0		Dalemstraat	16:40	16:09
-------	------	---	-------------	-------	-------

182,2	17,1		Wijnegemhofstraat	16:41	16:10
-------	------	---	-------------------	-------	-------





183,4	15,9	 	Zavelstraat	16:43	16:12
-------	------	---	-------------	-------	-------

184,6	14,7		Kwerpsebaan	16:45	16:13
185,4	13,9		Kasteelstraat	16:46	16:14
185,9	13,4		Nederokkerzeelsesteenweg	16:47	16:15

KAMPENHOUT

187,1	12,2		Kwerpseweg	16:49	16:17
187,8	11,5		Biststraat	16:50	16:18
188,0	11,3		Onze-Lieve-Vrouwstraat	16:50	16:18
188,5	10,8		Laarstraat	16:51	16:19
188,8	10,5		Neerstraat	16:51	16:19
189,8	9,5		Bergstraat - Monument Raymond Impanis	16:53	16:20
190,6	8,7		Tiendeschuurstraat	16:54	16:21
190,8	8,5		Bulsomstraat	16:54	16:22
191,3	8,0		N21 - Haachtsesteenweg	16:55	16:22
194,2	5,1	 	N26 - Leuvensesteenweg	16:59	16:26
194,4	4,9	 	N26 - Leuvensesteenweg	17:00	16:26

BOORTMEERBEEK

195,4	3,9		N26 - Leuvensesteenweg	17:01	16:28
196,0	3,3		Laarstraat	17:02	16:29
196,9	2,4		Oudestraat	17:03	16:30
198,4	0,9		N21 - Provinciesteenweg	17:06	16:32

HAACHT

199,2	0,1		N21 - Provinciesteenweg - AANKOMST - ARRIVÉE	17:07	16:33
-------	-----	---	---	-------	-------